


Moosinning.

Baulinien und Bebauungsplan für
das Geb. untere Point im M. 1:1000

Antragsteller: Ged. Moosinning.

Genehmigt
mit rechtskräftigem Beschluß
des Landratsamtes Erding
vom 21.6.64 Nr. 1706/64AZ. 10/610-2/2
Erding, den 2.8.1964



Landratsamt
I. A.

Stammberg


Genehmigt
mit rechtskräftigem Beschluß
des Landratsamtes Erding
vom 21.6.64 Nr. 1706/64AZ. 10/610-2/2
Erding, den 2.8.1964

Landratsamt
I. A.

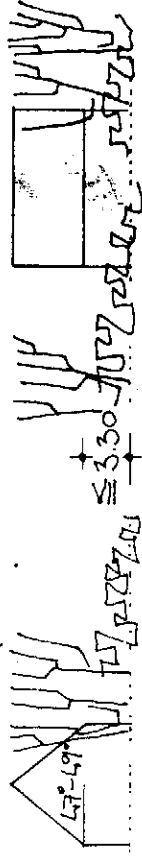
Stammberg

Technisch geprüft
Erding, 15. MAI 1961
Kreisbaumeister:
Stammberg

Gebäude-Schema M. 1:500



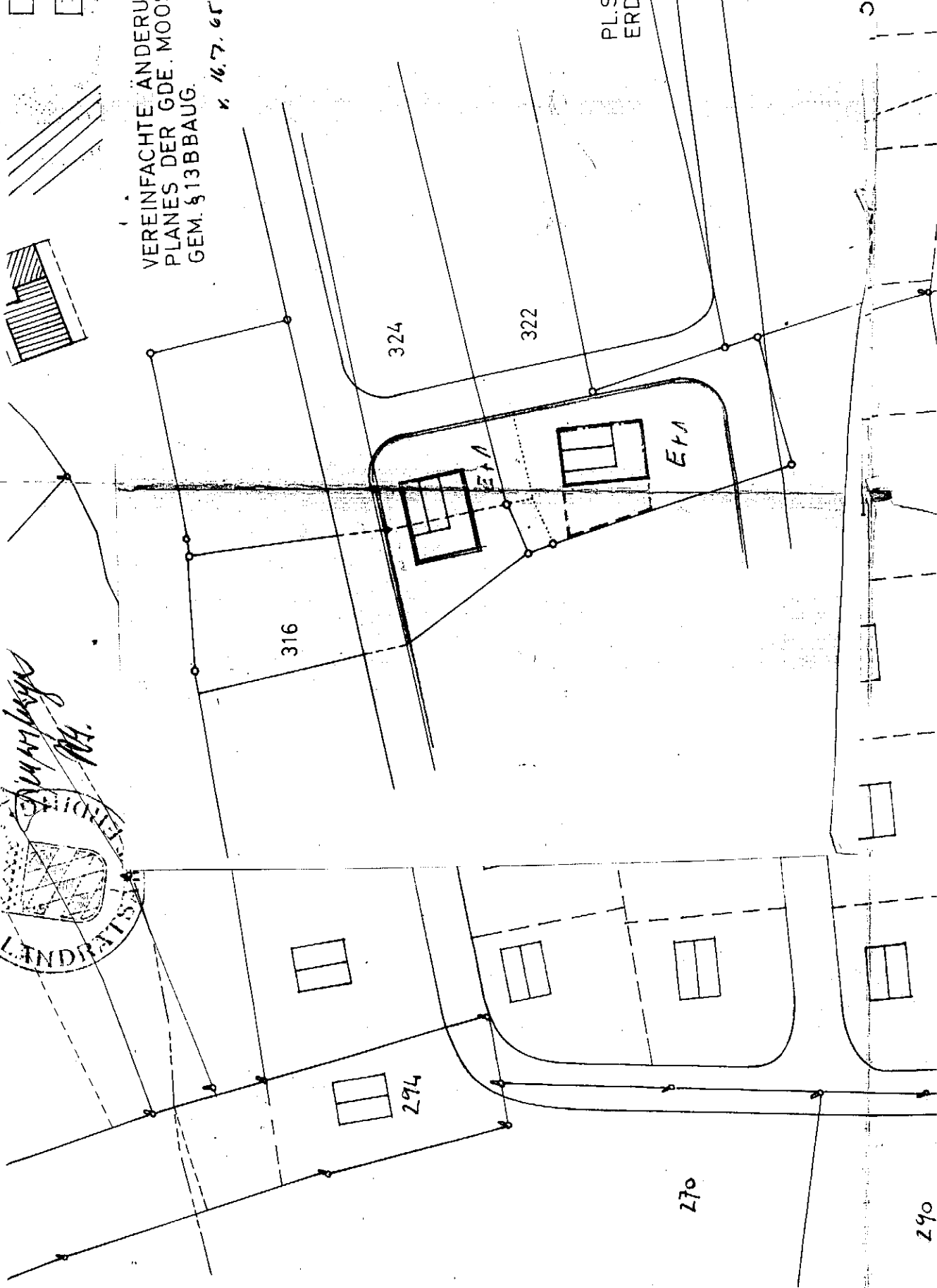
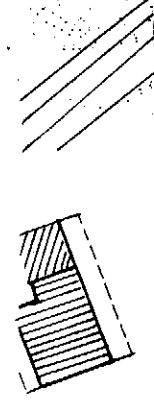
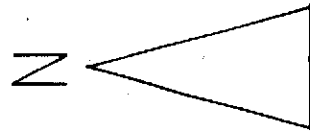
Erd- und Obergeschoss.



Erdgeschoss

- vorhandene Straßen
- abzutretende Straßen
- Instruktionsgrenze.

VEREINFACHTE ÄNDERUNG DES BEBAUUNGS-
PLANES DER GDE. MOOSINNING PL. 316+324+322
GEM. § 13BBAUG.
v. 16.7.65



PL. ST. DES LANDRATSAMTES
ERDING, IM JULI 1962

Stammberg

317

PLANUNG.SVFR.BAND

290