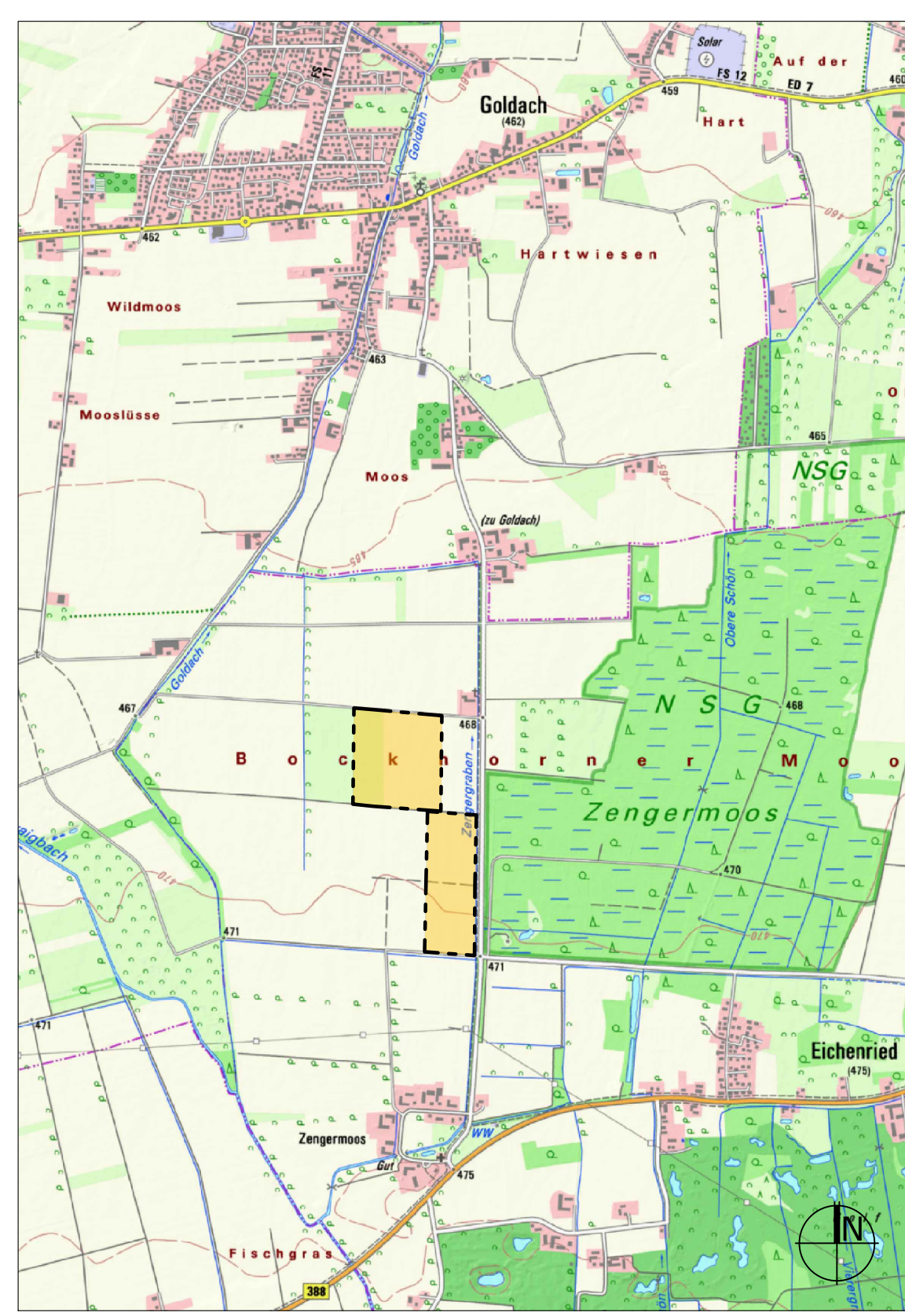


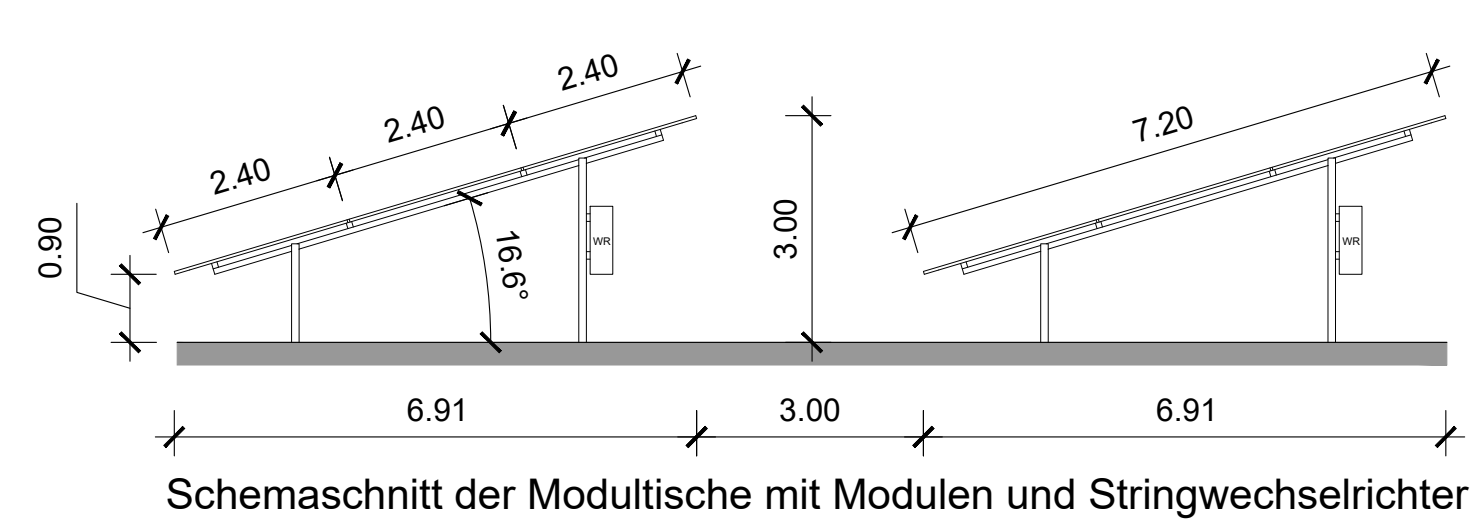
**Vorhaben- und Erschließungsplan
zum
Bebauungsplan Nr. 52
"Freiflächen-Photovoltaikanlage
Zengermoos"**

GEMEINDE	Moosinning (Lkr. Erding) Erdinger Straße 30 a 85452 Moosinning
FLURSTÜCKE UND GRUNDSTÜCKE	3470, 3471, 3472, 3473, 3474, 34741, 3493, 3497 (Teilfläche) (Gmkg. Moosinning)
VORHAHEN	Erichtung einer Freiflächen-Photovoltaikanlage
PLANVERTIGER	planwerk7 GmbH Hauptstraße 23 85737 Ismaning
VORHAHENTRÄGER	Solarpark Zengermoos GmbH Hauptstraße 23 85737 Ismaning
PLANDATUM	10.10.2023

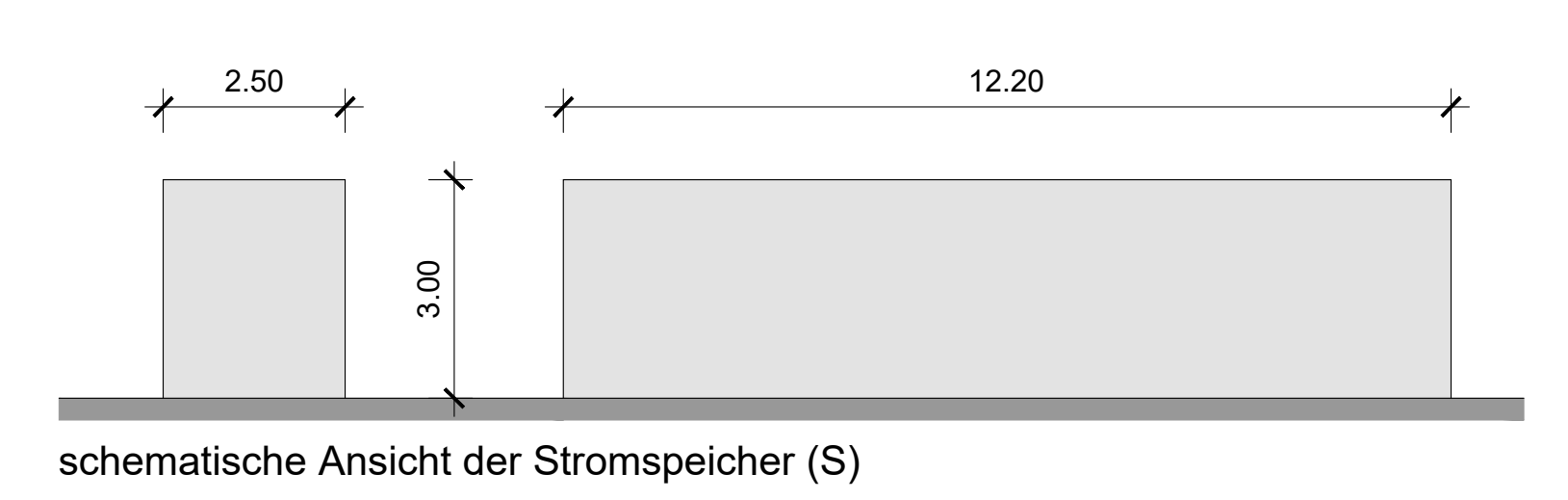
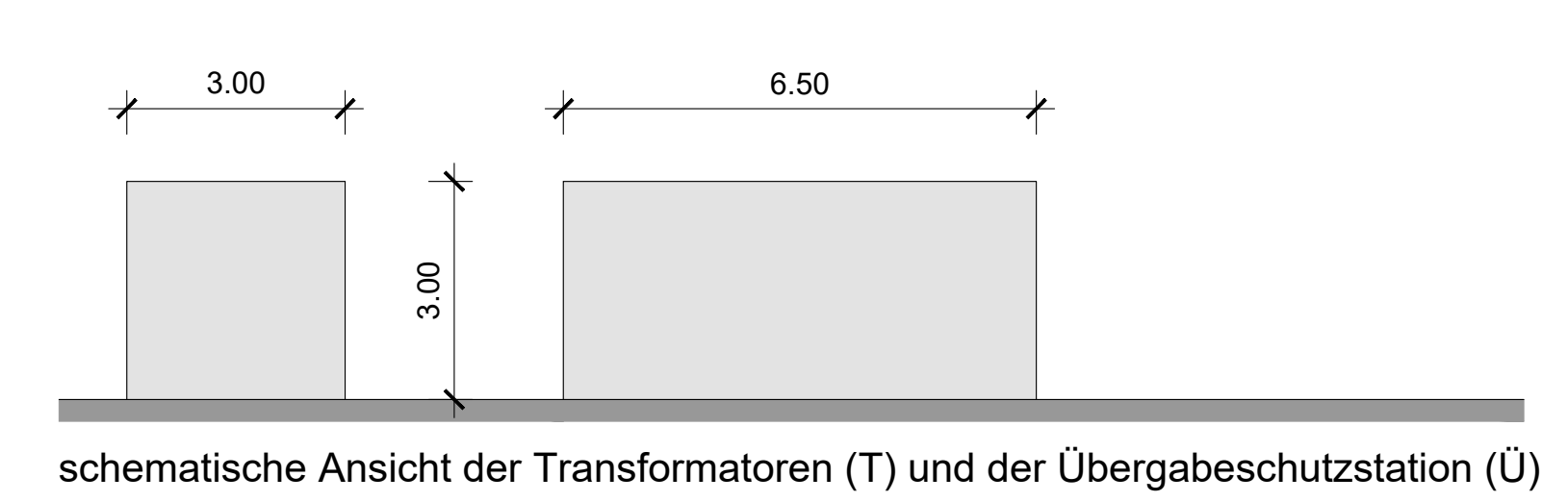


Lageplan M 1:25.000

Beispielhafte Darstellung der möglichen Modultische mit 60.912 Modulen,
17 Transformatoren, 11 Stromspeichern und einer Übergabeschutzstation gemäß Bebauungsplan.
(Die Standorte und Anzahl der dargestellten Komponenten können sich je nach verfügbarer Technik
innerhalb der Baugrenzen verschieben bzw. ändern.)



MASSSTAB 1:100
0m 20m 30m 40m 50m 60m



MASSSTAB 1:100
0m 20m 30m 40m 50m 60m