

Planbezeichnung: GEMEINDE MOOSINNING, Landkreis Erding
Vereinfachte Änderung des Bebauungsplans
"Gewerbegebiet Freisinger Straße" (genehmigt mit
Schreiben des Landratsamts Erding vom 11.4.1984)
gem. § 13 BBauG

Planfertiger: PLANUNGSVERBAND AUSSERER WIRTSCHAFTSRAUM MÜNCHEN
610-41/2-26a Körperschaft des öffentlichen Rechts
Geschäftsstelle - Uhlandstraße 5, 8000 München 2

Datum: Entw.: GDE Bearb.: U1/Wil/Kri
gefertigt am: 08.02.1985
11.04.1985

Die Gemeinde **MOOSINNING**
erläßt aufgrund § 2 Abs. 1 und 6, §§ 9, 10 und 13 Bundesbaugesetz - BBauG -,
Art. 91 der Bayerischen Bauordnung - BayBO - und Art. 23 der Gemeinde-
ordnung für den Freistaat Bayern - GO - diesen Bebauungsplan zur Änderung
des Bebauungsplans "Gewerbegebiet Freisinger Straße" als

S a t z u n g .

A) ERGÄNZUNGEN ZU DEN FESTSETZUNGEN

zu 4) Bauweise, überbaubare Grundstücksflächen



Baugrenze


zu 8) Verkehrsflächen



öffentliche Verkehrsfläche



Straßenbegleitgrün



Straßenbegrenzungslinie

ⓑ

als selbständig geführter Fußweg bestimmte Verkehrsfläche

zu 10) Grünordnung




private Grünfläche



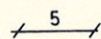
zu pflanzende Bäume

zu 12) Sonstiges



Böschung

zu 13) Vermaßung



Maßangabe in Metern, z.B. 5 m



ungefähre Aufschütthöhe in Metern, z.B. ca.0,5 m

B) HINWEISE

Die im rechtskräftigen Bebauungsplan "Gewerbegebiet Freisinger Straße", genehmigt mit Schreiben des LRA Erding vom 11.4.1984, enthaltenen Festsetzungen und Hinweise gelten weiter, sofern in diesem Änderungsplan nichts anderes festgesetzt wurde.

Verwendete Planunterlagen:

Kopie des rechtskräftigen Bebauungsplans i.d.F. vom 20.12.1983.

Planzeichnung für die Maßentnahme nur bedingt geeignet; für die Maßhaltigkeit besteht keine Gewähr.

Moosinning, den

GEMEINDE MOOSINNING

.....
(1. Bürgermeister)

M = 1:1000
0 5 10 20 30 40 50

NORDEN

100m

BLEICHBAH

FREISINGER STRASSE (ED 5)

km 27,800
OD

