

2. vereinfachte Änderung des rechtsverbindlichen
Bebauungsplanes Nr.21 "An der Weidenstraße"
der Gemeinde Moosinning.

Änderungsbereich: Flurstücks Nr. 1791/45 Teil
Gemarkung Moosinning

Planfertiger:

Planungsbüro IAP für Bauwesen
Balthasar Ostermair
Freisinger Str.16, 8059 Schwaig
Tel. 08122/5270







Schwaig, den 10.02.1992

3-
7

Die Gemeinde MOOSINNING; Eichenried, Landkreis Erding, erläßt aufgrund § 2 Abs. 1, § 9 BBauG und § 10 BauGB, Art. 107 der BayBO - und Art. 23 der Gemeindeordnung für den Freistaat Bayern - Bay GO - die folgende Satzung über die 1. vereinfachte Änderung des Bebauungsplanes, Nr. 21 " An der Weidenstraße " bestehend aus Planzeichen und Text.





A. Festsetzung durch Planzeichen

	Grenze des räumlichen Geltungsbereiches des Bebauungsplanes
	Grenze des Änderungsbereiches, hier Fl.Nr. 1791/45 Teil
	Abgrenzung unterschiedlicher Nutzung
	Baugrenzen

B. Festsetzung durch Text

Die im Bebauungsplan festgesetzte bzw. vorgeschriebene Hauptfirstrichtung wird für den Änderungsbereich aufgehoben. Die Hauptfirstrichtung wird entspr. der zeichnerische Darstellung gedreht. Zwei Vollgeschoße sind zulässig. Alle übrigen Festsetzungen durch Planzeichen und Text behalten ihre Gültigkeit.

C. Hinweise

	bestehende Grundstücksgrenzen
z. B. 47	Flurstücksnummer
	vorhandene Hauptgebäude
	vorhandene Nebengebäude
	Gebäudeschema (Vorschlag)

Archäologische Bodenfunde, die bei den Bauarbeiten zutage treten, unterliegen der gesetzl. Meldepflicht.

