

Gemeinde: MOOSINNING, Lkr. Erding

Bebauungsplan: Nr. 21
An der Weidenstraße
1. Änderung

Planfertiger: PLANUNGSVERBAND AUSSERER WIRTSCHAFTSRAUM MÜNCHEN
Körperschaft des öffentlichen Rechts
Geschäftsstelle - Uhlandstr. 5, 8000 München 2
Az.: 610-41/2-40 a Bearb.: U1/Kri

Plandatum: 28.07.1988

Die Gemeinde Moosinning

erläßt aufgrund §§ 1 bis 4 sowie § 8 ff, insbesondere § 13 Baugesetz-
buch -BauGB-, Art. 91 Bayerische Bauordnung -BayBO- und Art. 23 Ge-
meindeordnung für den Freistaat Bayern -GO- diesen Bebauungsplan als

S a t z u n g.

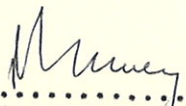
A) FESTSETZUNGEN

GF 280


Höchstzulässige Geschoßfläche in
Quadratmetern innerhalb einer über-
baubaren Grundstücksfläche; z.B.
höchstens 280 qm zulässig.

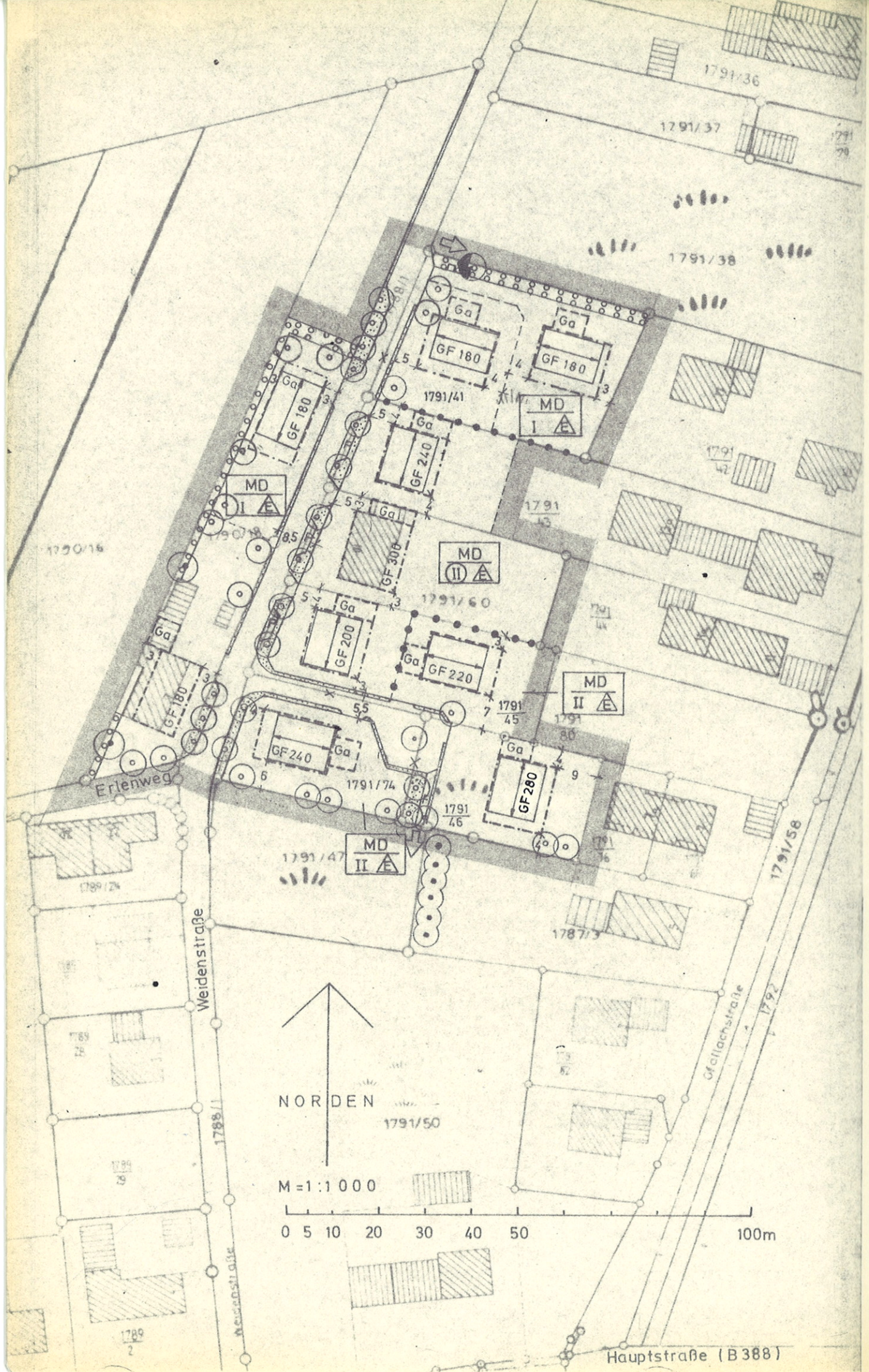
Soweit nichts anderes festgesetzt ist, gelten die Festsetzungen des
vorbezeichneten Bebauungsplans unverändert weiter.

PLANFERTIGER 30. Nov. 1988
München, den


.....
(Planungsverband Außerer
Wirtschaftsraum München)

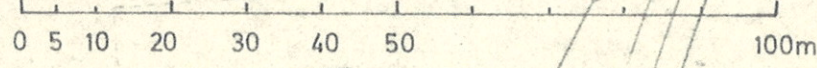
GEMEINDE MOOSINNING
Moosinning, den **8. DEZ. 1988**


.....
Bayerl (1. Bürgermeister)



NORDEN

M=1:1000



Hauptstraße (B388)