

Gemeinde

Moosinning

Lkr. Erding

Bebauungsplan

Am Kanal
2. Änderung

Planfertiger

Planungsverband Äußerer Wirtschaftsraum München
Körperschaft des öffentlichen Rechts
Geschäftsstelle – Uhlandstr. 5, 80336 München

Az.: 610-41/2-7b Bearb.: UI/Wil





Plandatum

15. 05. 1996

Die Gemeinde Moosinning erläßt aufgrund §§ 1, bis 4 sowie 8 ff. insbesondere § 13 Baugesetzbuch –BauGB-, Art. 98 Bayerische Bauordnung –BayBO– und Art. 23 Gemeindeordnung für den Freistaat Bayern –GO– diese Bebauungsplan-Änderung als

Satzung.

A Hinweise über fortgeltende Festsetzungen

- 1  Baugrenze
- 2  einzuhaltende Firstrichtung
- 3  zwingend 2 Vollgeschosse
Dachform: Satteldach
Dachneigung: 30°
Traufhöhe: max. 6.00 m über der von der Kreisverwaltungsbehörde festgesetzten Geländeoberfläche.
- 4 Geschoßflächenzahl: max. 0,35 bei 

B Hinweise

Soweit nichts geändert wurde gilt der rechtskräftige Bebauungsplan "Am Kanal" einschließlich der ersten Änderung weiter.

Planfertiger:

München, den **24. Okt. 1996**
.....
i. A. Klisch
.....
(Planungsverband Äußerer Wirtschaftsraum München)

Gemeinde:

Moosinning, den **26. Sep. 1996**
.....
R. Ways
.....
(R. Ways, Erster Bürgermeister)